

Изготвил *т. 59 от 33AK*

Одобрил:.....

Ім'я, прізвище, підпис: ..... *В. С. С.* .....

име, фамилия/ подпись: .....

дата: 23.08.23 г.,

дата:.....Г.,

№ и дата на удостоверение за упражняване на  
лесовъдска практика: 14030/19.12.19.

№ и дата на удостоверението за упражняване на  
лесовъдска практика: .....

## ТЕХНОЛОГИЧЕН ПЛАН № 1...

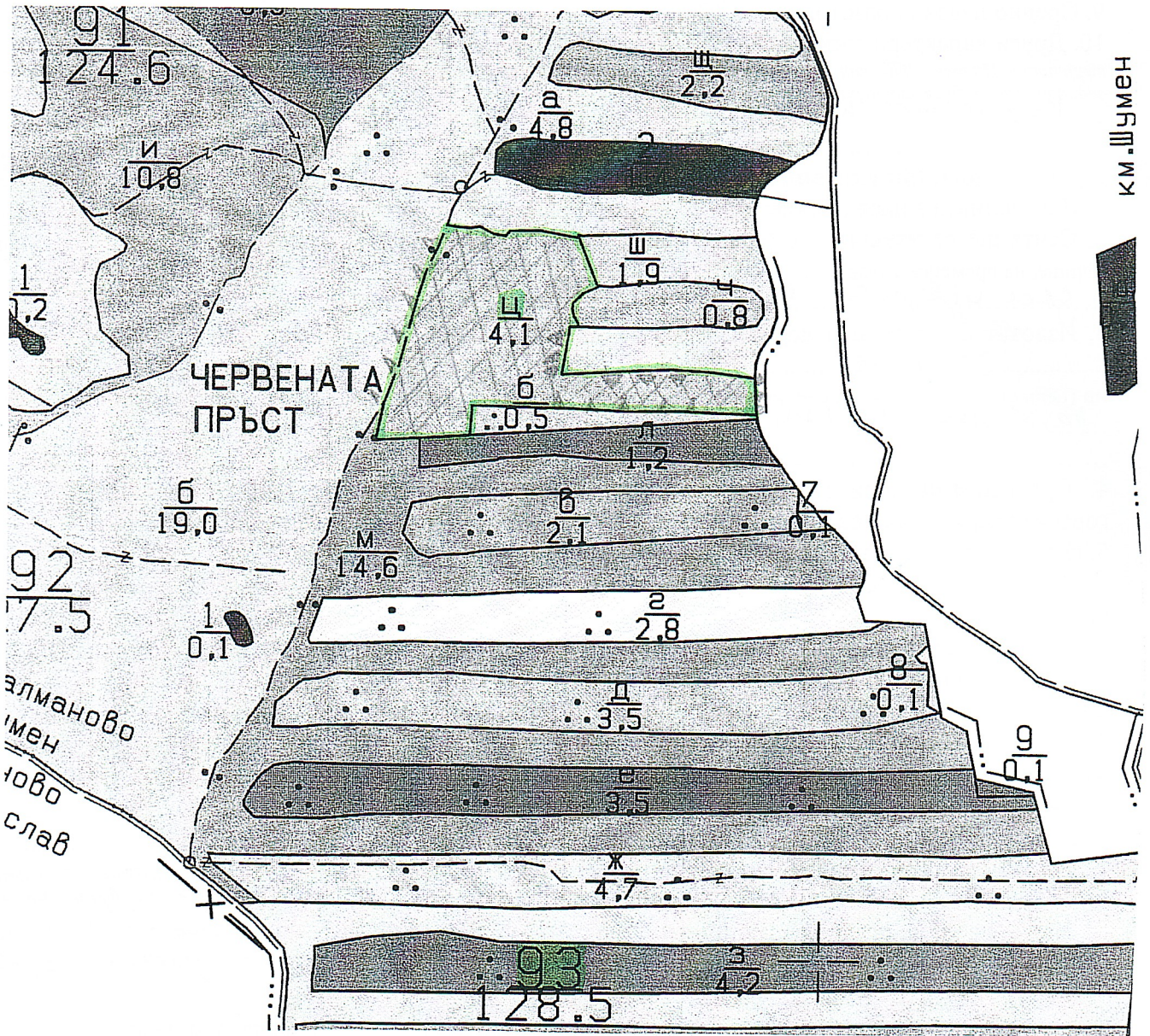
За добив на дървесина от отдел.....93.....подотдел.....45.....

На ТП ДГС/ДЛС...../потъква се само за държавни гори/











Община ..... Игърен .....; Землище ..... с. Санданово .....

имот с (кадастрален идентификатор/КВС) №....., /потъпва се само за подържани гори/

## I. Схема за добива на дървесина от насаждението



Легенда:

	проектирани коларски вр. извозни патница		проектирани тракторски вр. извозни патница
	существоващи извозни патница		временен склад
	существоващ автомобилски път		трапе на възможна линия
	технологична просека		проектиран автомобилски път
	.. <i>искръпване икоуи на 50%</i>		.....

На схемата задължително се нанасят контурите на насаждението/имота, съществуващите и проектирани временни горски пътища, технологичните просеки, просеките за въжени линии, извозни пътища, временни складове както и връзката им със съществуващата автомобилна пътна мрежа.